
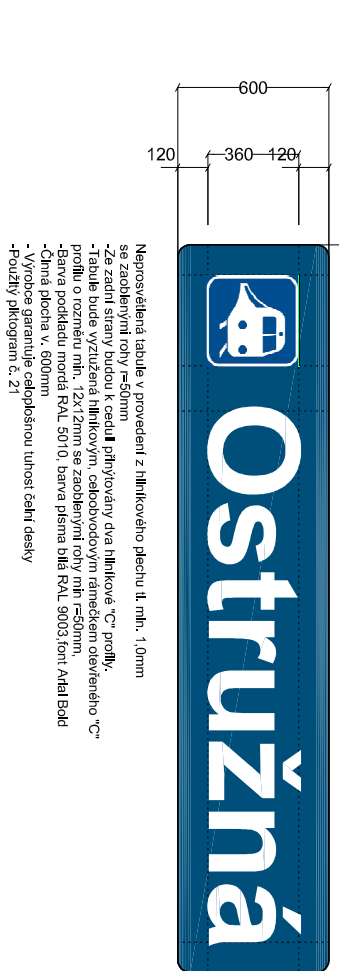
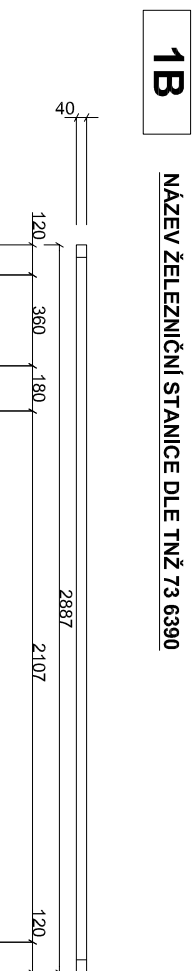
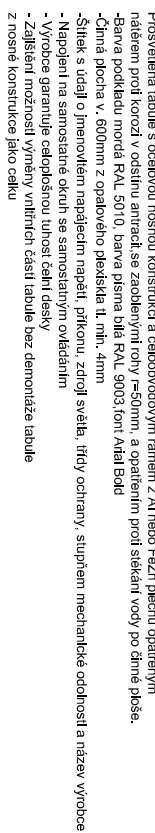
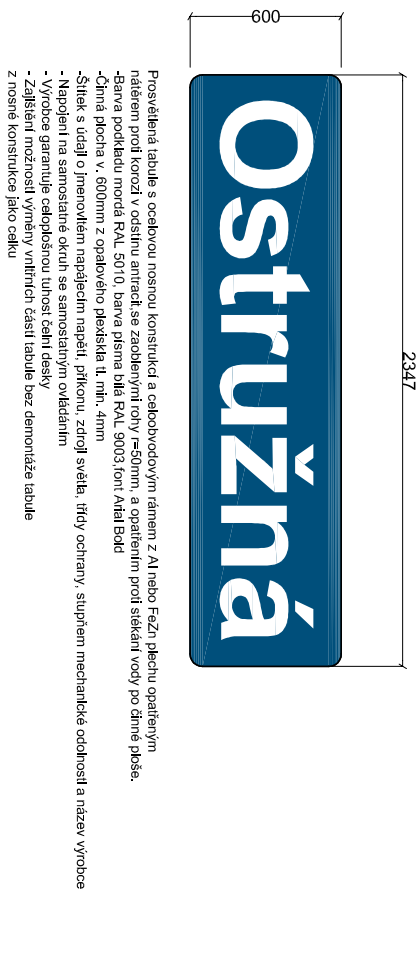

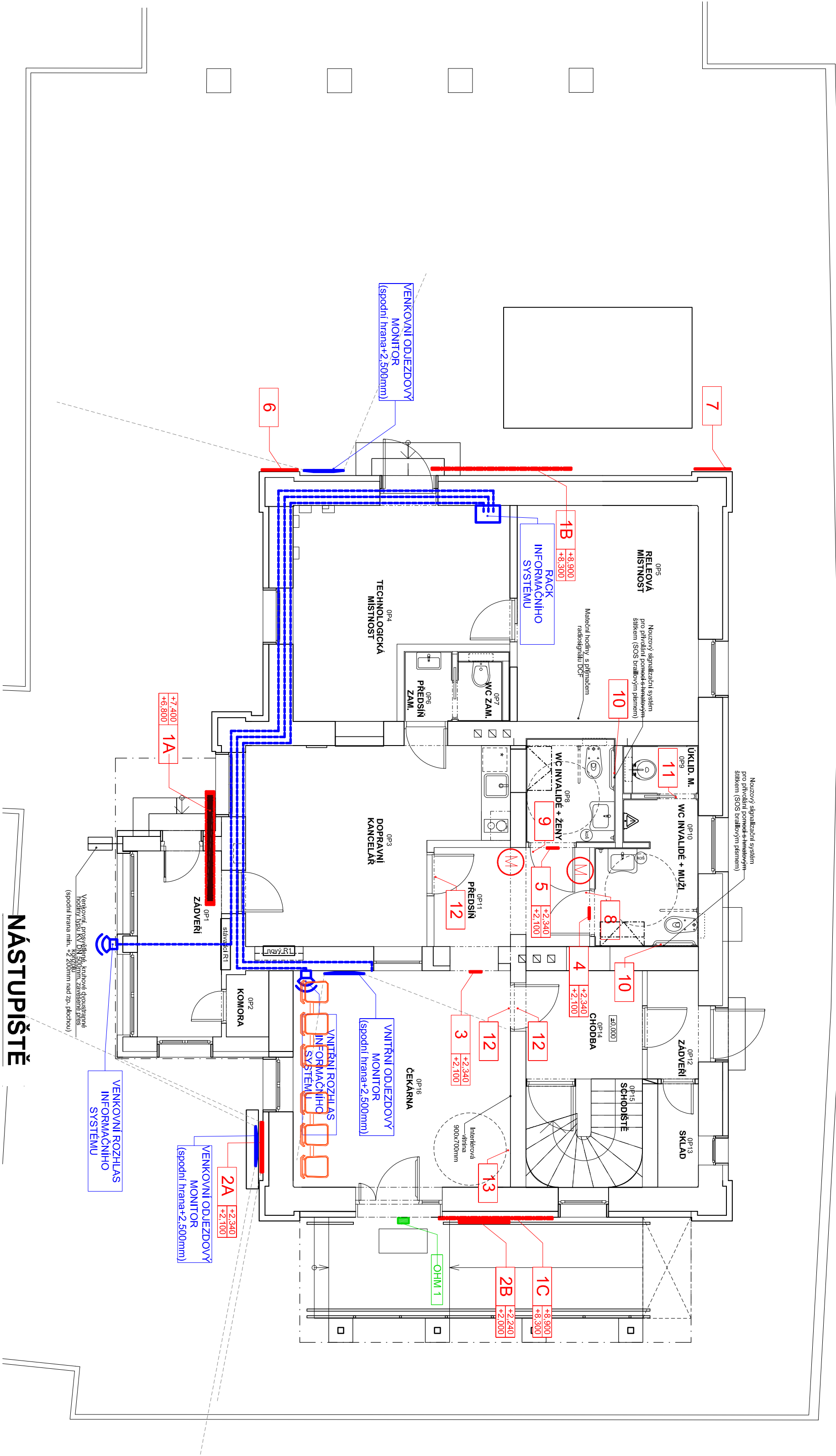
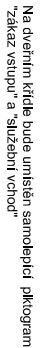
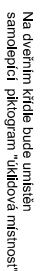
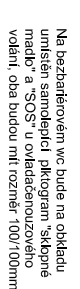
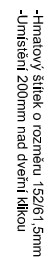
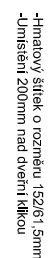
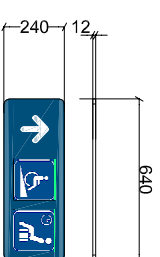
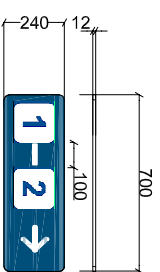
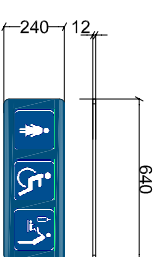




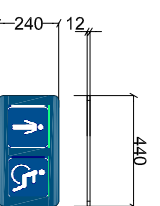
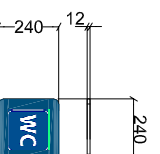
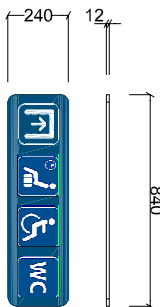
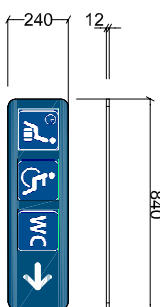


NÁVRH ORIENTAČNÍHO SYSTÉMU



Neprosazovat tabule v provedení z hliníkového plechu tl. min. 1,0mm se zasklenými oky v=50mm
Za zední stěny budou k oceli přivýšovány dva hliníkové "C" profily, tabule bude vyztužena 12ks výztuží, každovodový železobeton otepleného "C" profilem o rozteči min. 12x12mm se zasklenými oky min. v=50mm.
Barva povrchu modrá RAL 5010, barva písma bílá RAL 5003,font Afdit Bold
Člna počítá v. 600mm
Výrobcem garantuje celoplošnou tloušťku železi desky



Obec :	Ostružná (569330)	Zodpovědný projektant
K.Ú. :	Ostružná (716219)	Ing. Chaloupka Jaroslav
Parc.č. :	p.č. st.167, st.375, st.374, 932/3, 1008/7	Vypracoval:
Investor :	Správa železnic, státní organizace Oblastní ředitelství Olomouc Nerudova 1, 779 00 Olomouc	Jakubčo Martin Šupáň PD: Společné územní a stavební řízení
Název stavby :	„Rekonstrukce výpravní budovy v žst. Ostružná“	
Název výkresu :	ORIENTAČNÍ A INFORMAČNÍ SYSTÉM	
Číslo výkresu:	02	

LEGENDA:

ORIENTAČNÍ SYSTÉM

INFORMAČNÍ SYSTÉM

WHO

